

ИНФОРМАЦИОННОЕ СООБЩЕНИЕ
О ВОЗМОЖНОМ УСТАНОВЛЕНИИ ПУБЛИЧНОГО СЕРВИТУТА
Управление имуществом-хозяйственного комплекса администрации

Котласского муниципального округа Архангельской области, в соответствии со статьей 39.42 Земельного кодекса РФ информирует правообладателей земельных участков о возможном установлении публичного сервитута по ходатайству Публичного акционерного общества «Россети Северо-Запад» (ПАО «Россети Северо-Запад») сроком на 49 лет с целью для эксплуатации существующего объекта электросетевого хозяйства «ВЛ-0,4 кВ п. Приводино» и его неотъемлемых технологических частей в отношении следующих земельных участков:

Цель установления публичного сервитута	Адрес или иное описание местоположения земельного участка (участков), в отношении которого испрашивается публичный сервитут	Кадастровый номер земельного участка
Для эксплуатации существующего электросетевого хозяйства: "ВЛ-0,4 кВ п. Приводино".	Российская Федерация, Архангельская область, Котласский муниципальный район, городское поселение "Приводинское", рабочий поселок Приводино, улица Северная, земельный участок 9а	29:07:122301:498
	Земли кадастрового квартала	29:07:122301

В течение пятнадцати дней с даты опубликования настоящего сообщения правообладатели земельных участков, в отношении которых испрашивается публичный сервитут, если их права не зарегистрированы в Едином государственном реестре недвижимости, могут подать в Управление имуществом-хозяйственного комплекса администрации Котласского муниципального округа Архангельской области заявление об учете их прав (обременений прав) на земельные участки с приложением копий документов, подтверждающих эти права (обременения прав). В таких заявлениях указывается способ связи с правообладателями земельных участков, в том числе их почтовый адрес и (или) адрес электронной почты.

Правообладатели земельных участков, подавшие такие заявления по истечении указанного срока, несут риски невозможности обеспечения их прав в связи с отсутствием информации о таких лицах и их правах на земельные участки.

Заинтересованные лица могут ознакомиться с поступившим ходатайством об установлении публичного сервитута и прилагаемым к нему описанием местоположения границ публичного сервитута и подать заявление об учете прав на земельные участки в отделе по земельным ресурсам и землеустройству УИХК администрации Котласского муниципального округа Архангельской области по адресу: Архангельская область, г. Котлас, пл. Советов, д. 9, каб. 17. Телефон: 8(81837) 2-02-78. Адрес электронной почты: zemkotreg@yandex.ru. Время приема в рабочие дни: понедельник-четверг с 8-30 до 17-00 (перерыв с 12-30 до 13-30), пятница с 8-30 до 15-30 (перерыв с 12-30 до 13-30).

Официальный сайт в информационно-телекоммуникационной сети «Интернет», на котором размещается сообщение о возможном установлении сервитута: www.kotlasreg.ru.

Схема расположения границ публичного сервитута
объекта электросетевого хозяйства:
«ВЛ-0,4 кВ п.Приводино»,
расположенного по адресу:
Архангельская область, Котласский район

Утверждена

(наименование документа об утверждении, включая

наименования органов государственной власти или

органов местного самоуправления, принявших

решение об утверждении схемы или подписавших
соглашение о перераспределении земельных участков)

от _____ № _____

Площадь испрашиваемого публичного сервитута
257 кв.м.

Каталог координат: Приложение 1 на 1 листе



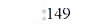



Система координат: МСК-29, зона 3

Кадастровый номер земельного участка, в отношении
которого испрашивается публичный сервитут:
29:07:122301:498, земли кадастрового квартала
29:07:122301



Масштаб 1:1000

Условные обозначения:

-  - проектные границы публичного сервитута;
-  - обозначение границы объекта электросетевого хозяйства;
-  - границы и кадастровый номер земельного участка сведения о котором содержатся в ЕГРН;
-  - номер и граница кадастрового квартала;
-  - обозначение и номер характерной точки проектных границ публичного сервитута;
-  - обозначение контура многоконтурного земельного участка.

**Каталог координат границ публичного сервитута
объекта электросетевого хозяйства: "ВЛ-0,4 кВ п.Приводино"**

Площадь публичного сервитута: 257 кв.м.		
Метод определения координат: Метод спутниковых геодезических измерений (определений)		
Система координат: МСК - 29, зона 3		
Средняя квадратичная погрешность определения координат характерных точек контура (Mt) = 0,10 м		
Обозначение характерных точек границ	Координаты, м	
	X	Y
1	2	3
1	266 471,40	3 533 669,21
2	266 467,46	3 533 669,91
3	266 464,54	3 533 653,53
4	266 446,97	3 533 650,26
5	266 420,56	3 533 645,26
6	266 421,30	3 533 641,33
7	266 447,71	3 533 646,33
8	266 467,99	3 533 650,10
1	266 471,40	3 533 669,21